



# EVIDÊNCIA IMPLANTAÇÃO

## CONTROLE DE REVISÃO

Versão	Data	Autor	Descrição
1.0	28/07/2023	Rodrigo Proença	Criação do documento



## **UPLOAD DE IMAGENS, VÍDEOS E ARQUIVOS**

### **1 ) Descrição**

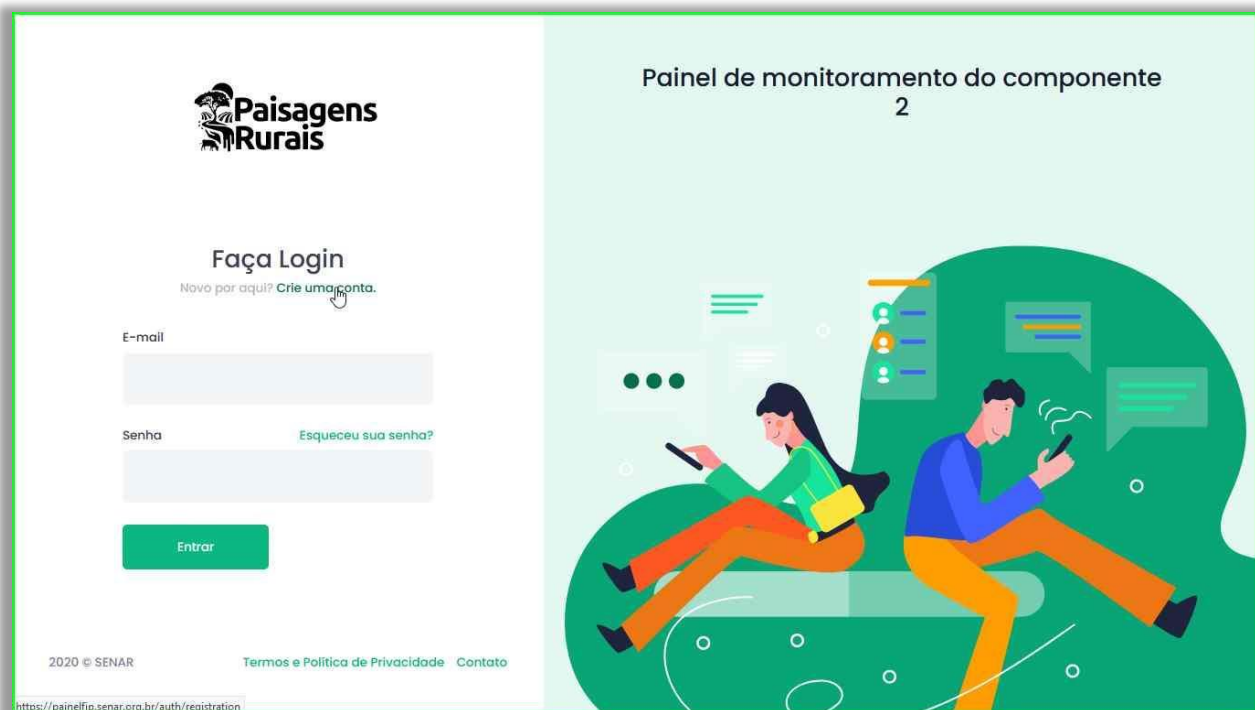
O presente documento é parte da documentação elaborada para apresentar de forma orientativa o processo para técnicos, supervisores e gestores participantes ativos no projeto FIP, gerenciarem arquivos de mídias digitais como fotos, vídeos e outros tipos de arquivos relevantes por intermédio do painel de monitoramento associados a temas e propriedades sob sua supervisão.

### **2) Funcionalidades envolvidas**

#### 2.1) Minhas propriedades

A funcionalidade 'Minhas propriedades', disponibilizada para perfis SUPERVISOR e TÉCNICO, possibilita o gerenciamento de arquivos de mídias digitais, como fotos, imagens, vídeos ou mesmo arquivos com outras finalidades como planilhas, textos, etc. que estão associadas a propriedades sob monitoramento e acompanhamento do usuário.

- Acessar o endereço: <https://painelfip.senar.org.br> , informando email e senha de usuário com permissão a funcionalidade e clicar no botão 'Entrar'.



- No menu lateral, clicar no item 'Minhas propriedades'. O sistema apresenta listagem com "ID da propriedade" e "Nome da propriedade" de todas propriedades vinculadas as atribuições do usuário conectado.

OBS: As funcionalidades listadas e permitidas ao usuário no menu lateral são variáveis conforme evolução do sistema bem como ao perfil relacionado ao utilizador ativo.

- A última coluna da listagem disponibiliza botão de ação para remeter a gestão dos arquivos da propriedade especificada ao clicar.



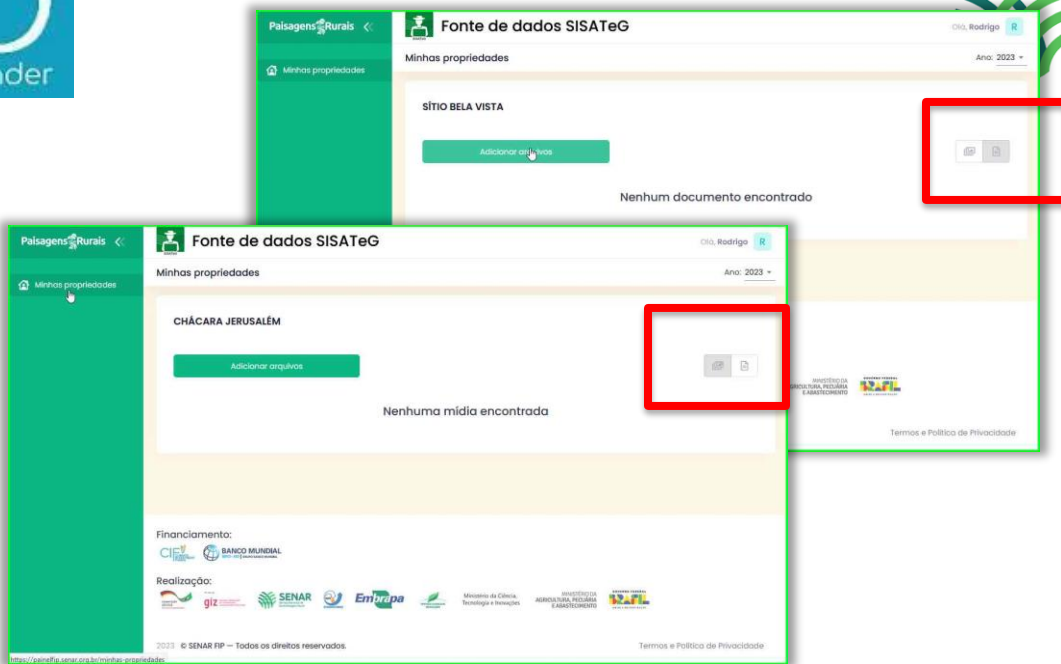
The screenshot displays the 'Fonte de dados SISATeG' interface. The top navigation bar includes 'Paisagens Rurais' and 'Minhas propriedades'. The main content area is titled 'Minhas propriedades' and shows a list of properties with columns for 'ID da propriedade', 'Nome da propriedade', and 'Ações'. A table with 8 rows is visible, listing various rural properties. A mouse cursor is positioned over the 'Ações' column for the property 'CHÁCARA SANTA RITA'. A green 'IMPRIMIR' button is located in the top right corner of the table area.

ID da propriedade	Nome da propriedade	Ações
143.806	SÍTIO BELA VISTA	
143.808	FAZENDA RECANTO FELIZ	
143.810	CHÁCARA SANTA RITA	
147.242	CHÁCARA NOVO PARAÍSO	
147.251	CHÁCARA BOM SUCESSO	
147.239	CHÁCARA SÃO DOMINGOS	
147.248	CHÁCARA RECANTO DAS OLIVEIRAS	
147.250	CHÁCARA ALTA ALEGRE	

- Quando selecionada a ação, o sistema apresenta por padrão, arquivos de fotos ou imagens já enviadas relacionadas a propriedade se existirem.



- A alteração entre arquivos de mídias e documentos é feita ao clicar nos seletores respectivos no canto superior direito da página como destacado na imagem a seguir:



- Assim que é feita a alteração de visualização entre arquivos de mídias e documentos, o sistema passa a mostrar listagem dos documentos enviados distinto de imagens.

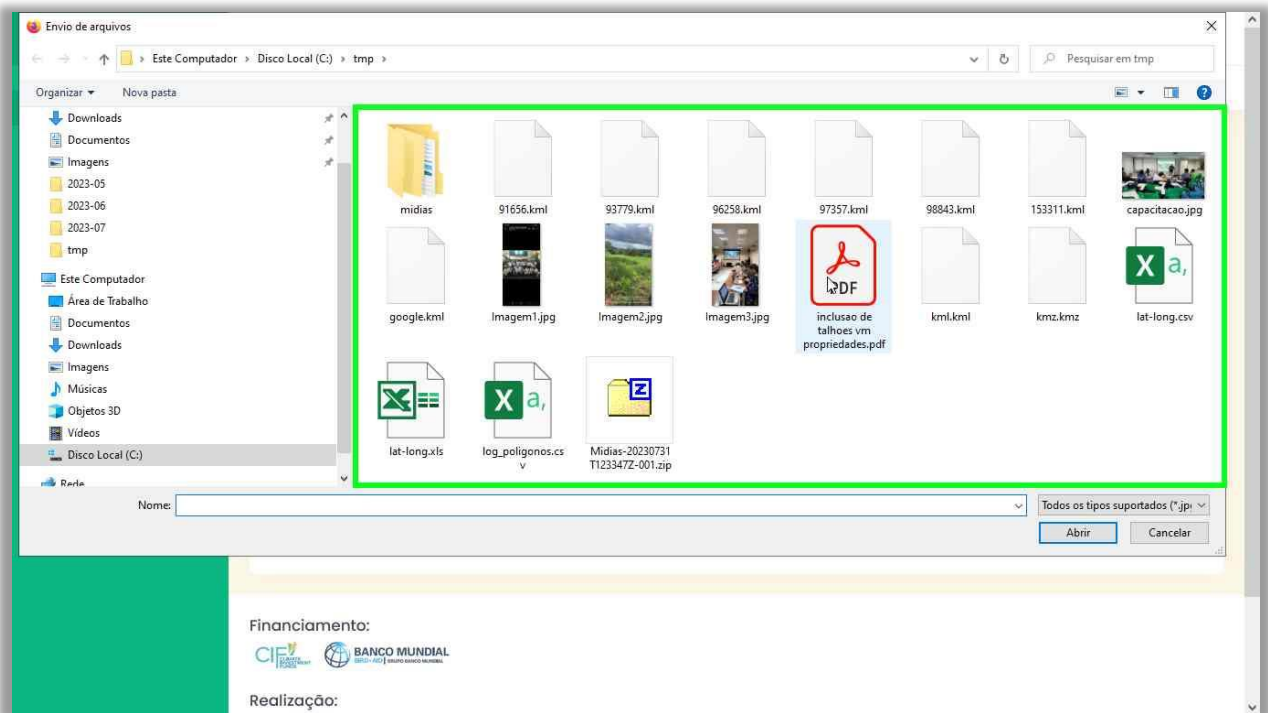


## 2.2) Envio de arquivos

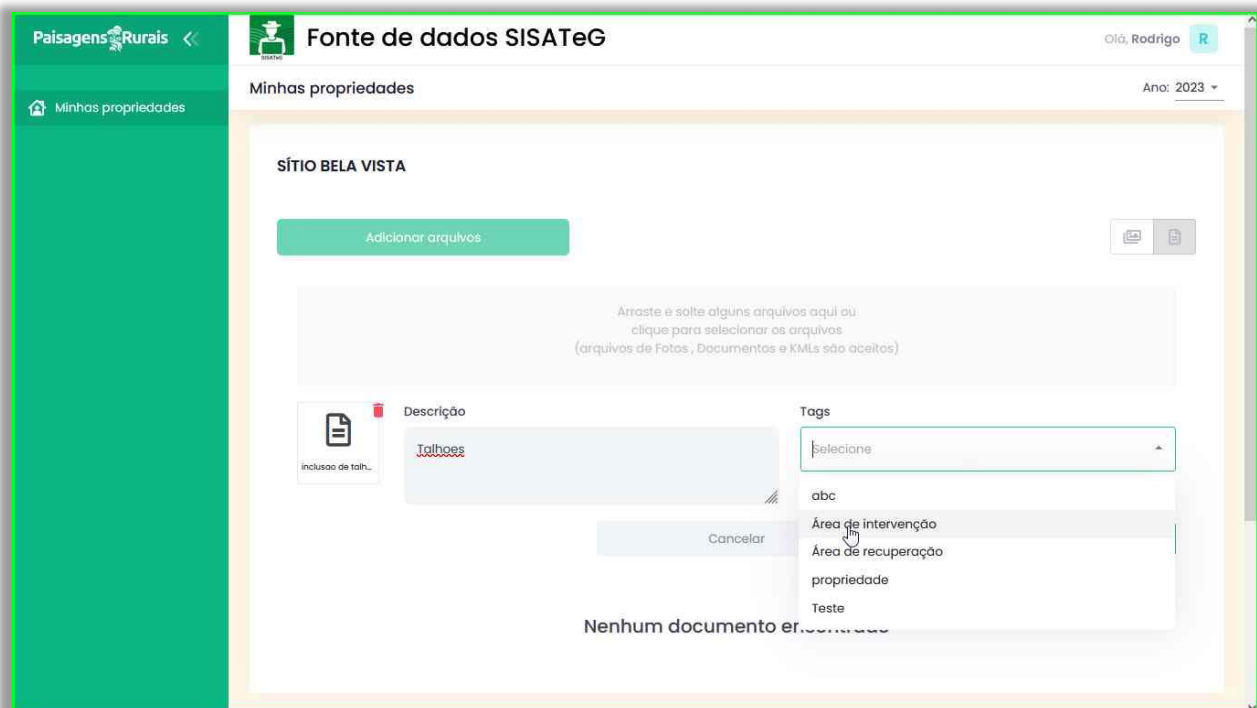
- Em ambos os casos, mídias ou documentos, o envio é realizado ao clicar no botão “Adicionar arquivo” onde é mostrada orientação “Arraste e solte alguns arquivos aqui ou clique para selecionar os arquivos (arquivos de Fotos, Documentos e KMLs são aceitos)”



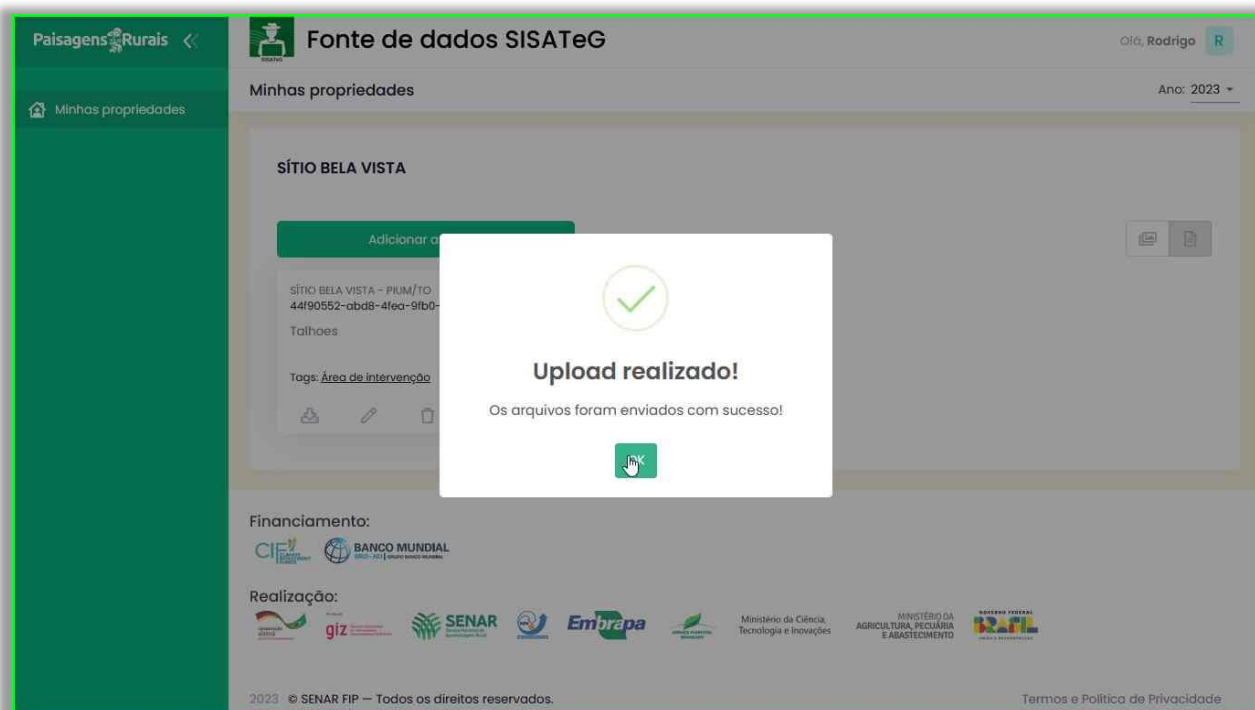
- Siga a instrução e arraste ou escolha um arquivo para envio



- Inicialmente, como descrição, é apresentado o nome do arquivo que pode e é recomendado, que seja alterada para dar mais clareza ao conteúdo.
- As TAGS servem para relacionar o conteúdo do arquivo a algum assunto cadastrado pelos gestores do painel que devem ser informadas, sendo obrigatória ao menos uma mas é permitida a associação múltipla.

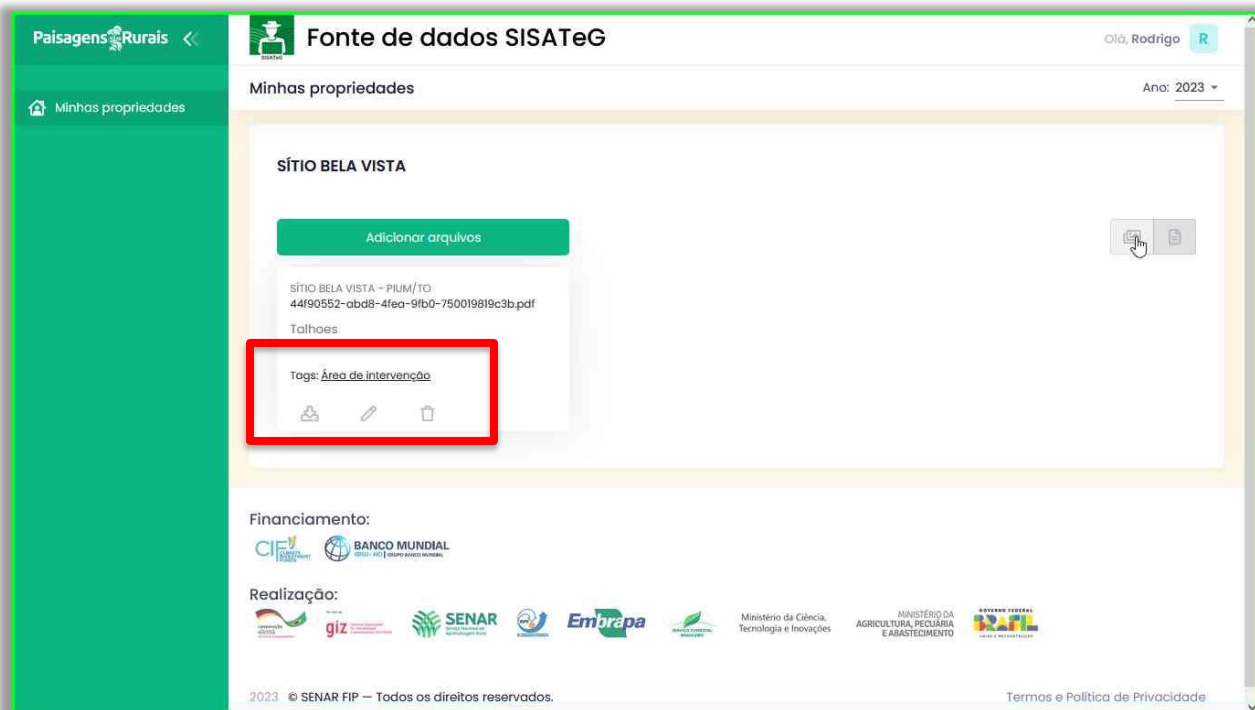


- Ao informar os campos e clicar no botão “Enviar”, é apresentada mensagem de sucesso.



### 2.3) Alteração e exclusão de documento.

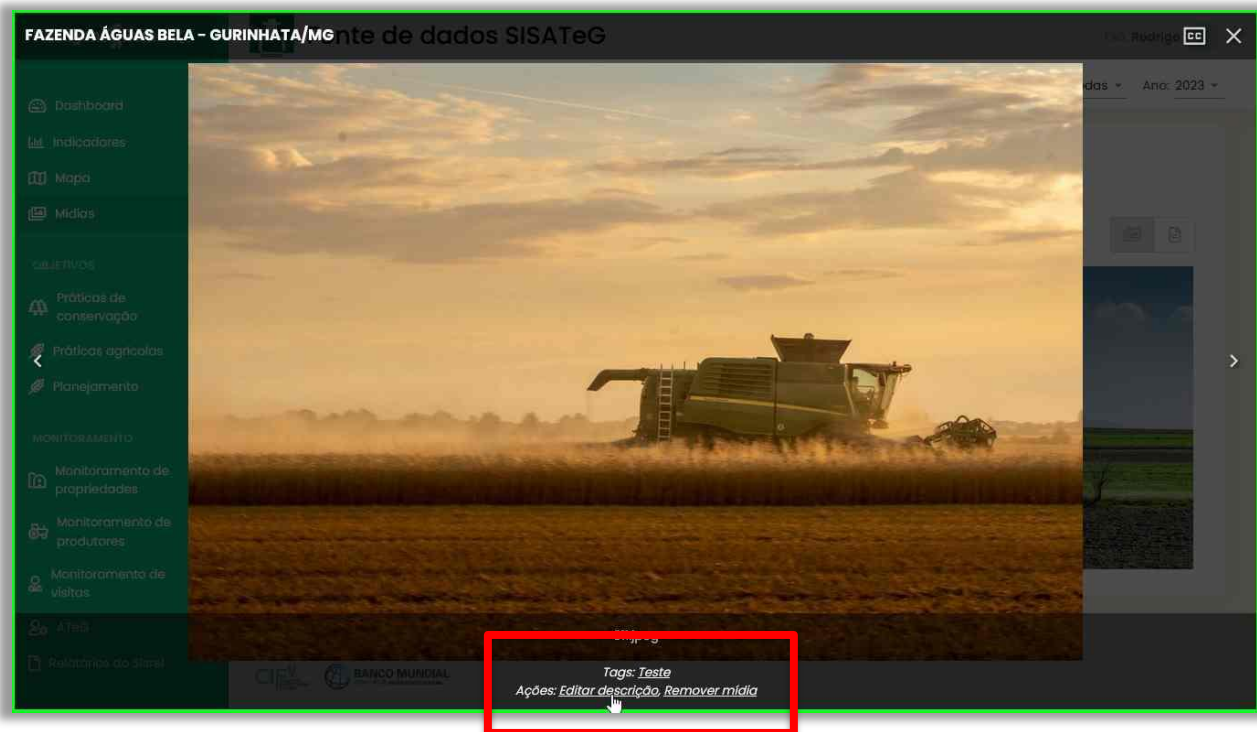
- Associado a cada documento enviado, a listagem exibe os botões com opções de 'Baixar arquivo', 'Editar arquivo' e 'Excluir arquivo'.
- A exclusão remove permanentemente o conteúdo já a edição possibilita modificações nas TAGS associadas e na descrição.



The screenshot displays the 'Fonte de dados SISATeG' interface. The left sidebar shows 'Paisagens Rurais' and 'Minhas propriedades'. The main content area is titled 'SÍTIO BELA VISTA' and includes a green 'Adicionar arquivos' button. Below this, a document entry is shown with the title 'SÍTIO BELA VISTA - PLUM/TO' and a file ID '44f90552-abd8-4fea-9fb0-750019819c3b.pdf'. A red box highlights the 'Tags: Área de intervenção' field, which has edit and delete icons. At the bottom, there are logos for 'Financiamento' (CIE, BANCO MUNDIAL) and 'Realização' (giz, SENAR, Embrapa, Ministério da Ciência, Tecnologia e Inovações, MINISTÉRIO DA AGRICULTURA, PECUÁRIA E ABASTECIMENTO, GOVERNO FEDERAL).

## 2.4) Alteração e exclusão de mídias

- De forma similar ao que ocorre na edição ou exclusão de documento enviado, ao clicar em uma imagem listada nas mídias são apresentadas as opções de 'Editar arquivo' e 'Excluir arquivo'.
- A exclusão remove permanentemente o conteúdo já a edição possibilita modificações nas TAGS associadas e na descrição.



## 2.5) Resultado final


- As mídias e documentos enviados associados a propriedades ficam visíveis e disponíveis ao gestores, parceiros e perfis com permissão no sistema de exibir a ficha técnica de uma propriedade como ilustrado a seguir:

**Paisagens Rurais** <<

**Fonte de dados SISATeG** Olá, Rodrigo R


Uf: Todas | Ano: 2023

— Propriedades



DADOS GERAIS VISITAS INDICADORES DESPESAS **MÍDIAS**

Adicionar arquivos



Filtrar por tag: Todas

MONITORAMENTO

- Monitoramento de propriedades
  - Propriedades
  - Área total produtiva zerada
  - Ciclo da ATeG Concluído